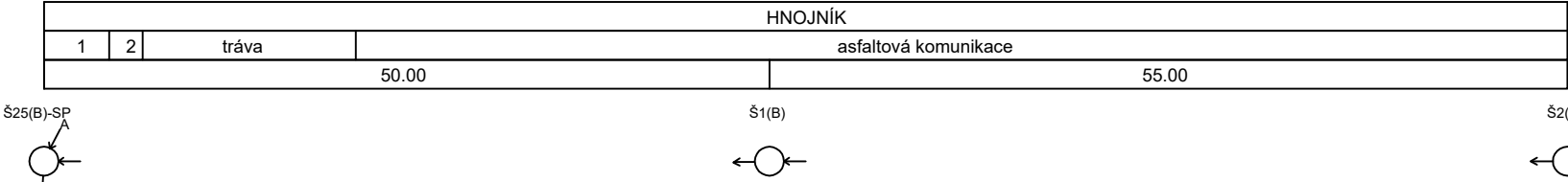
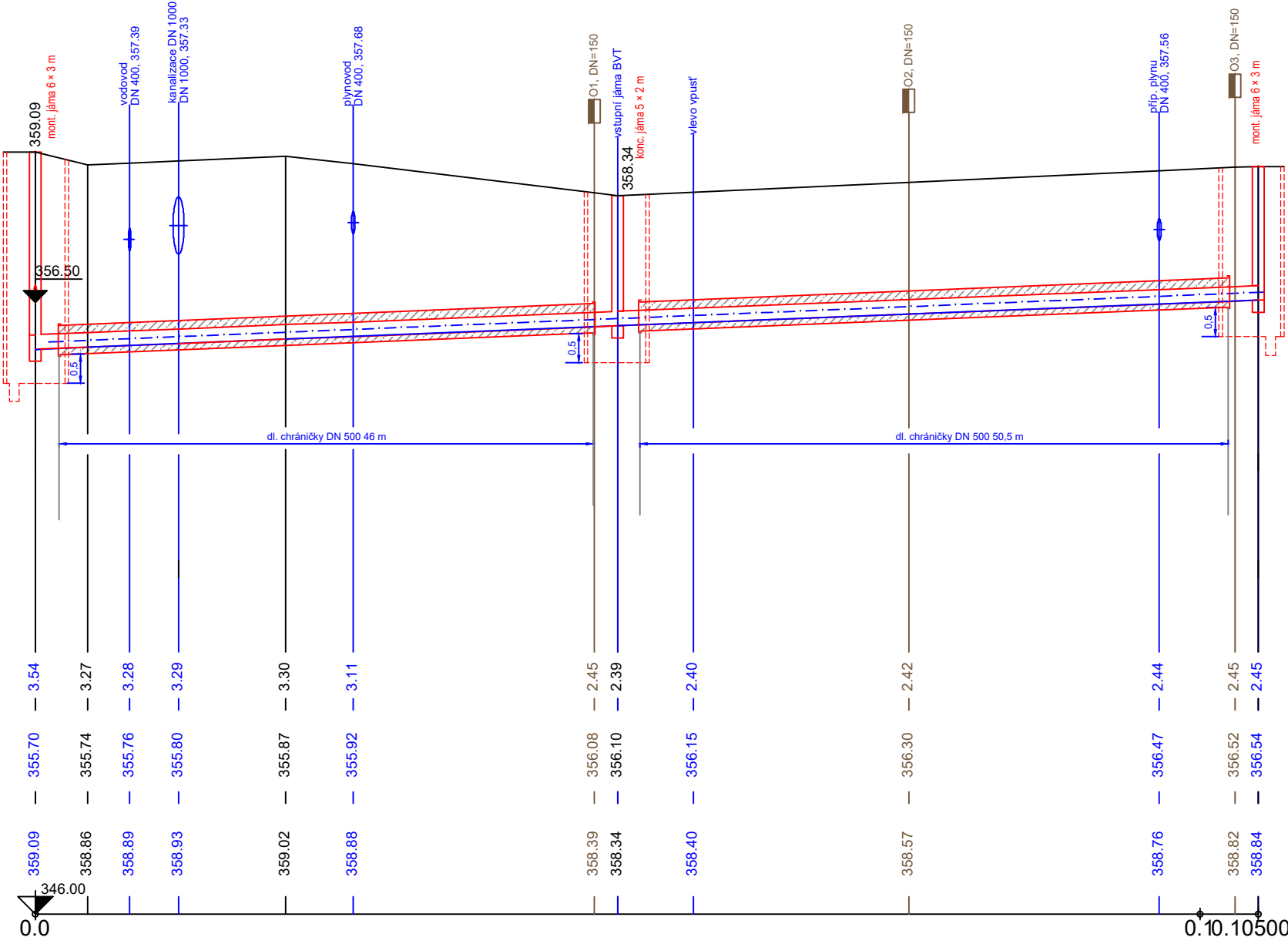


ÚZEMÍ
POVRCH ÚZEMÍ
VZDÁLENOST ŠACHET
NÁZVY ŠACHET



PODÉLNÝ PROFIL STOKY "A-3"
MĚŘITKO 1:500 / 1:100

LEGENDA:
1) tráva
2) štěrk, cesta



KÓTA TERÉNU

HLOUBKA VÝKOPU

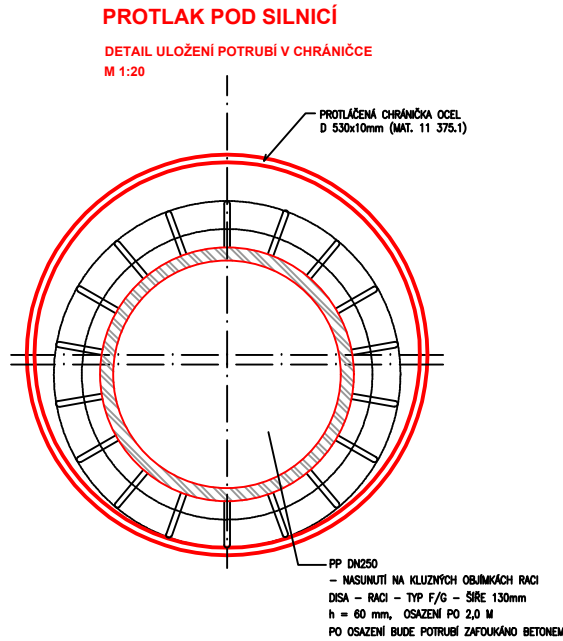
KÓTA DNA POTRUBÍ

KÓTA TERÉNU

STANIČENÍ [Km],[m]

SKLON [promile] - DÉLKA [m]
DN [mm] - MATERIÁL - DÉLKA [m]
KAPACITA [l/s] - RYCHLOST [m/s] (dle: Colebrook)

8.00 - 105.00
250 - PP - 105.00
81.61 - 1.66



ZMĚNA VÝKRESU :

Č. ZMĚNY	PŘEDMĚT ZMĚNY	ZMĚNU PROVEDL	PODPIS	DATUM ZMĚNY

2. Projekt zpracovaný báňským projektantem

KONEKO®		709 00 OSTRAVA - Výstavní 2224/8		
Investor :		Obec Hnojník		
Akce :		SPLAŠKOVÁ KANALIZACE A ČOV V OBCI HNOJNÍK		
Objekt :		Podchod pod komunikací III/4761 stoka A-3		
Zakázkové číslo :		3317/DPS-2019	Číslo přílohy :	2-1.2
Archivní číslo :		3317/01	Měřítko :	1 : 500 / 100
TENTO VÝKRES A JEHO PŘÍLOHY JSOU NAŠÍM DUŠEVNÍM VLASTNICTVÍM, NESMÍ BÝT BEZ NAŠEHO PŘEDCHOZÍHO PÍSEMNÉHO SOUHLASU KOPÍROVÁNY, ROZMNOŽOVÁNY ANI ZPŘÍSTUPNĚNY JINÝM OSOBÁM NEBO FIRMÁM				