

ÚZEMÍ

Podélný profil Trasa A
MĚŘÍTKO 1:200 / 1:100

SKLONOVÉ POMĚRY

KÓTA NIVELETY KOMUNIKACE

SEJMUTÍ ORNICE tl. 0,30m

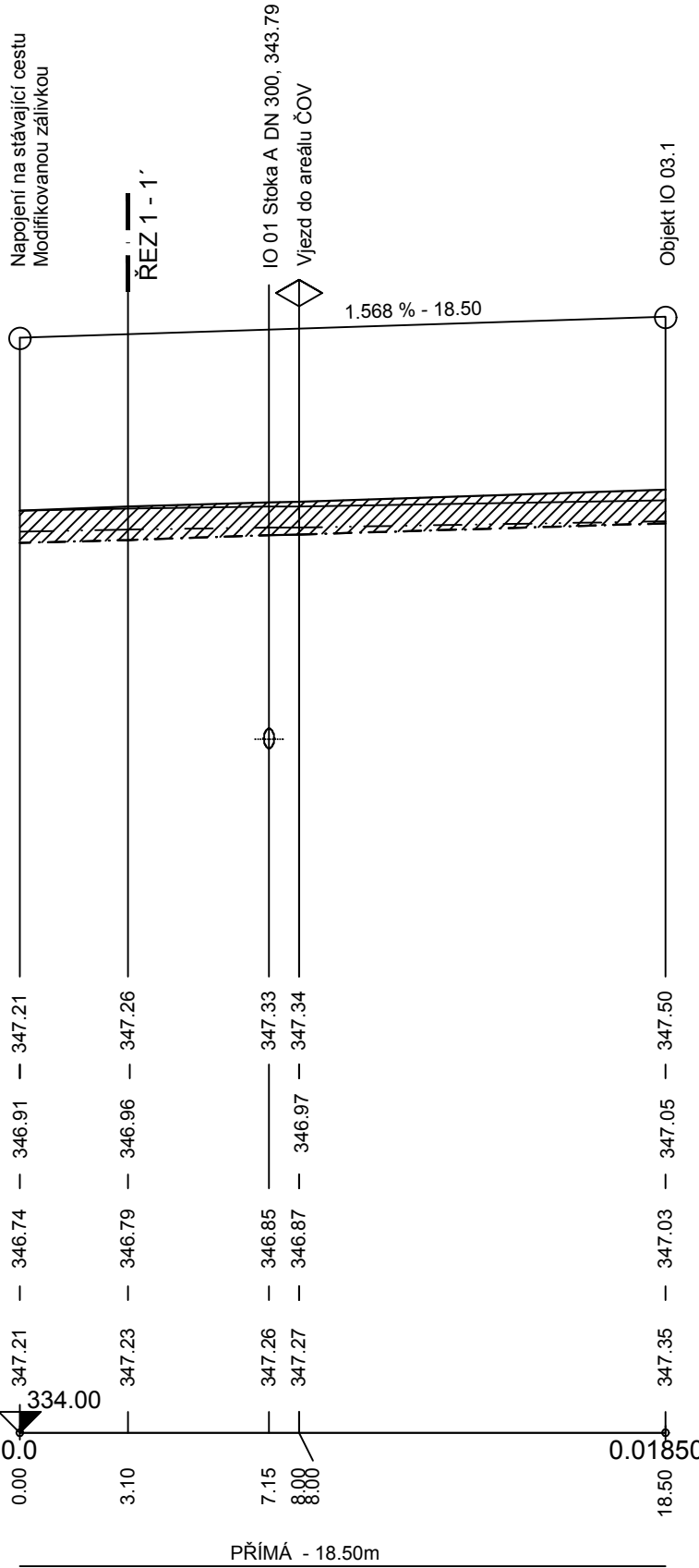
KÓTA PLÁNĚ KOMUNIKACE

KÓTA TERÉNU

STANIČENÍ [Km],[m]

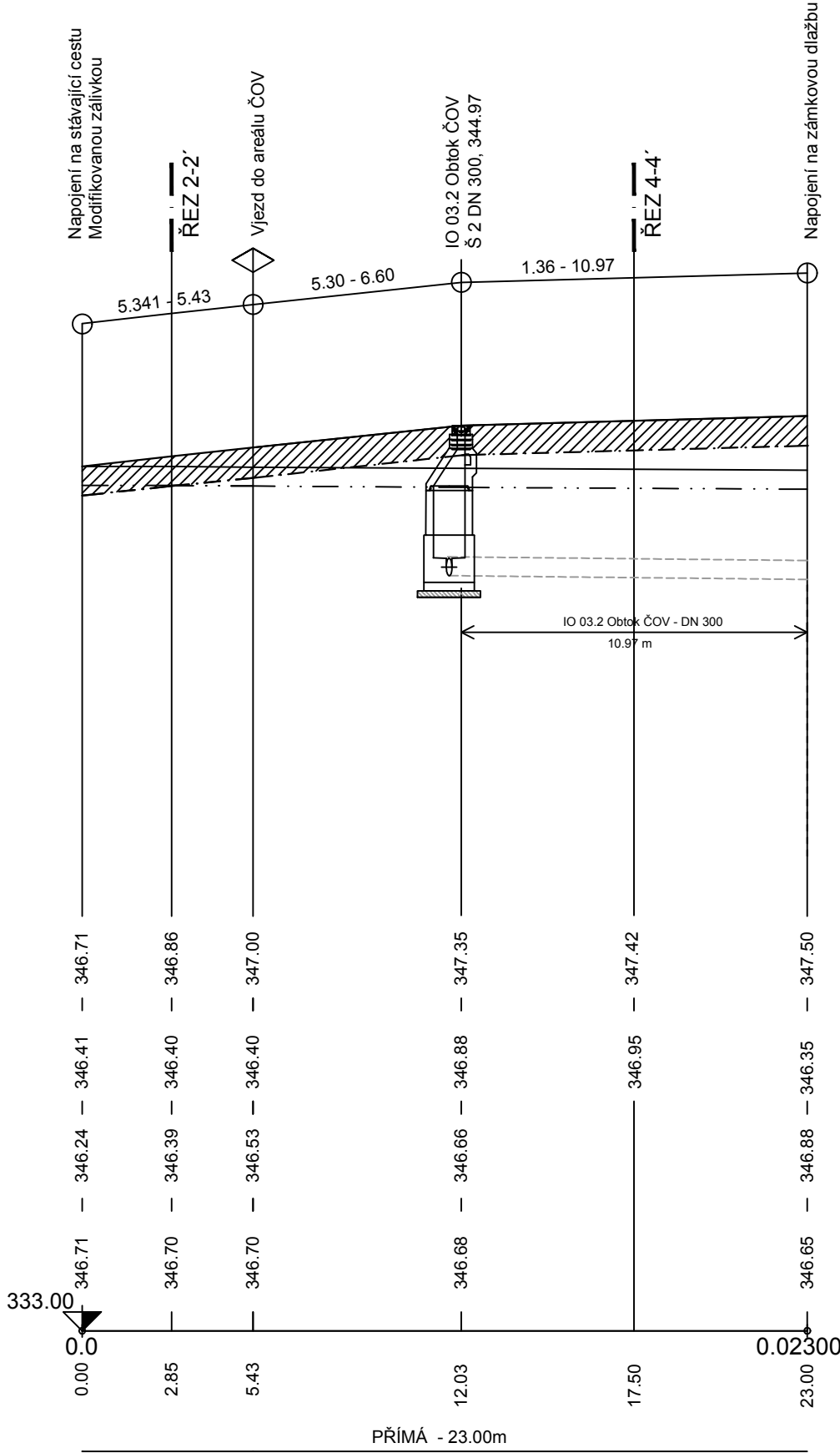
SMĚROVÉ POMĚRY

Obec Hnojník



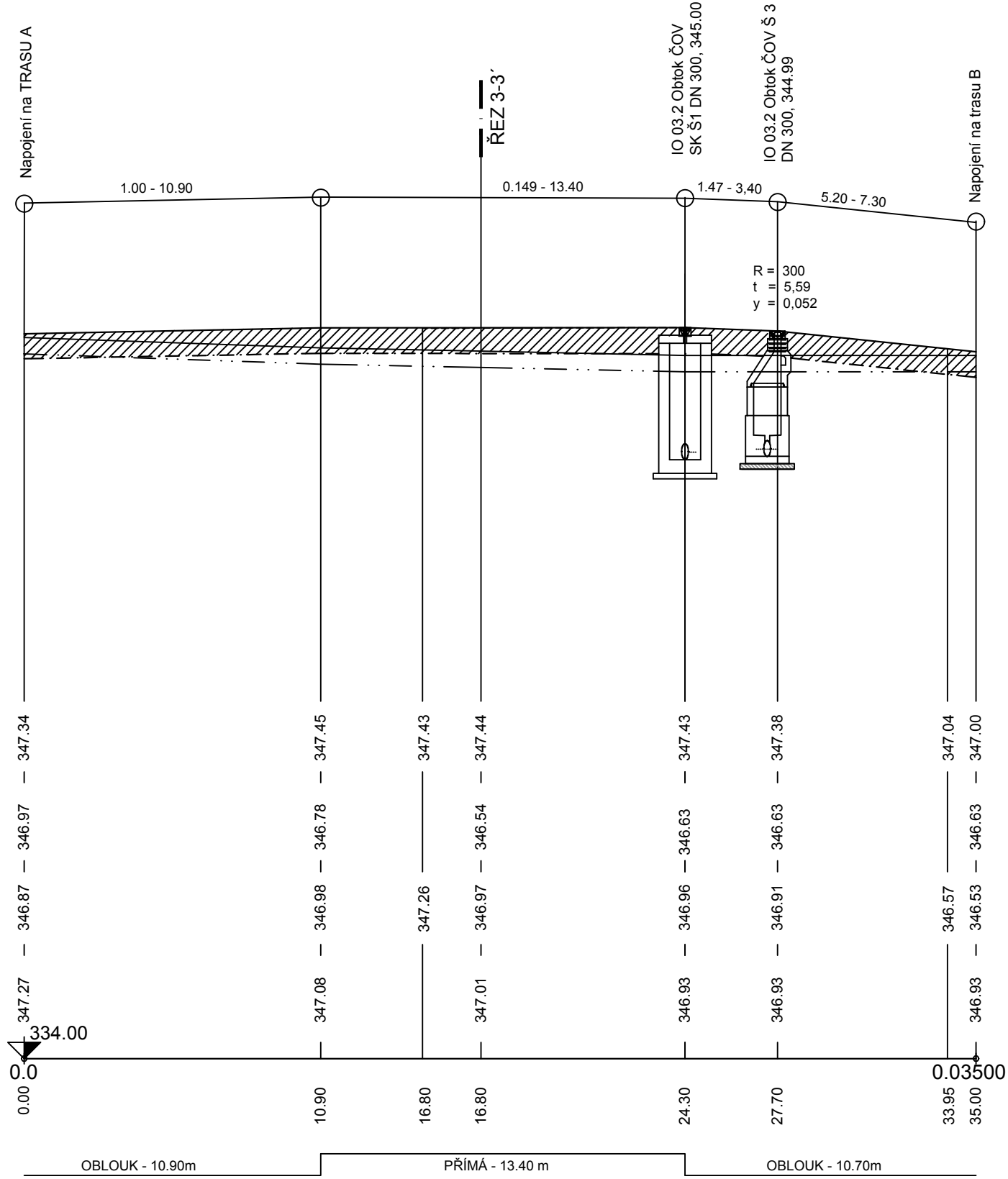
Podélný profil Trasa B
MĚŘÍTKO 1:200 / 1:100

Obec Hnojník



Podélný profil Trasa C
MĚŘÍTKO 1:200 / 1:100

Obec Hnojník



ZMĚNA VÝKRESU:

Č. ZMĚNY	PŘEDMĚT ZMĚNY	ZMĚNU PROVEDL	PODPIS	DATUM ZMĚNY

D.1 DOKUMENTACE STAVEBNÍHO NEBO INŽENÝRSKÉHO OBJEKTU

KONEKO		709 00 OSTRAVA - Výstavní 2224/8	
Investor: Obec Hnojník		Hlavní inženýr projektu: Ing. Sergej Gorbunov	
Akce: Splasková kanalizace a ČOV v obci Hnojník		Zodp. projektant: Ing. Roman Kaleta	
Objekt: IO 03.6 Zpevněné plochy a obslužná komunikace		Vypracoval: Marcela Lapčíková	
Název přílohy: Podélné profily trasy A, B, C		Kontroloval: Ing. Oldřich Kazda	
Zakázkové číslo: 3317/DPS-2019	Číslo přílohy: D.1.3.6-b.3	Stupeň: 1 : 200/100	Datum: 11/2019
Archivní číslo: 3317_01	Měřítko: 1 : 200/100	DPS	11/2019
TENTO VÝKRES A JEHO PŘÍLOHY JSOU NAŠÍM DUŠEVNÍM VLASTNICTVÍM, NESMÍ BÝT BEZ NAŠEHO PŘEDCHOZÍHO PÍSEMNÉHO SOUHLASU KOPÍROVÁNY, ROZMNOŽOVÁNY ANI ZPŘÍSTUPNĚNY JINÝM OSOBÁM NEBO FIRMÁM			