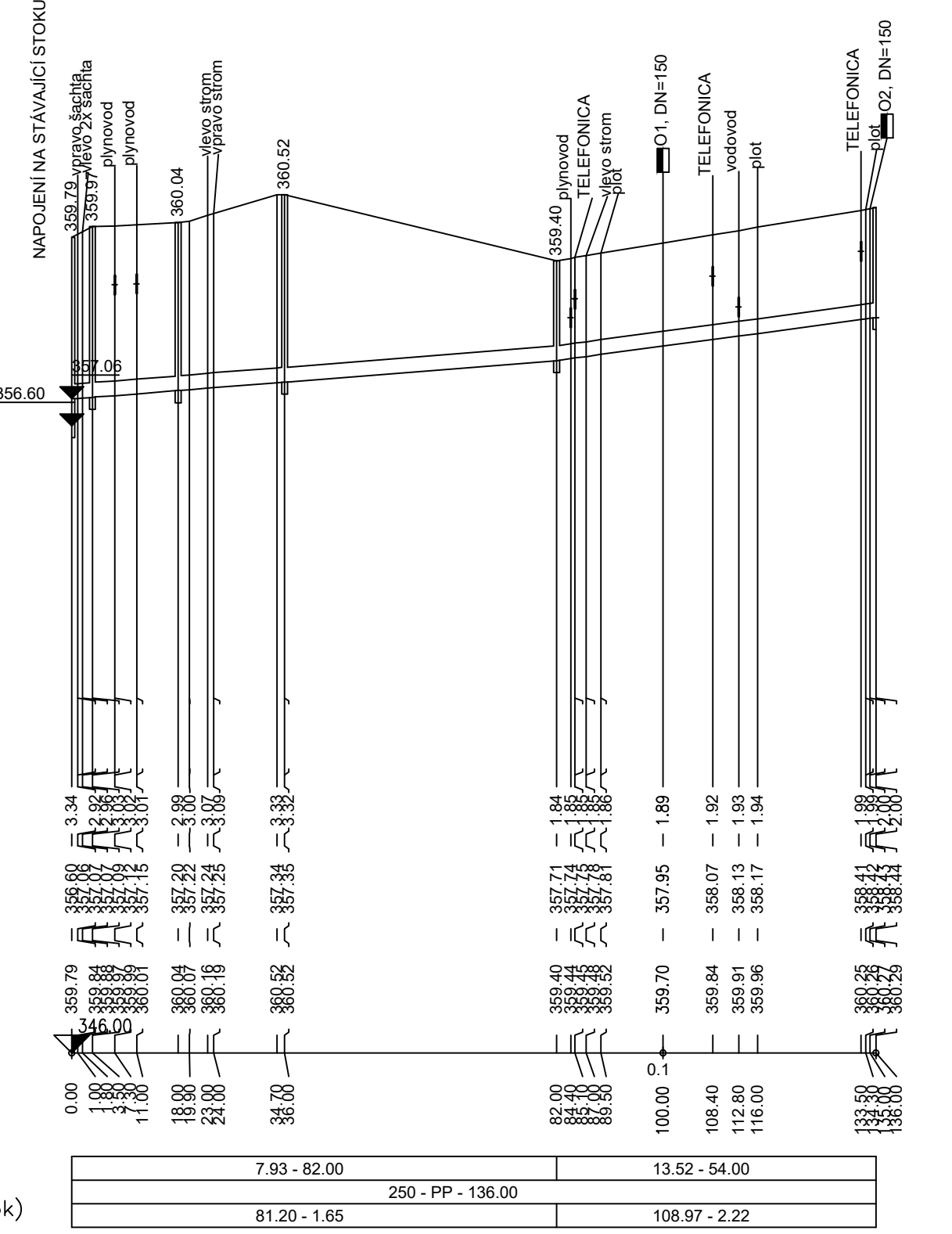


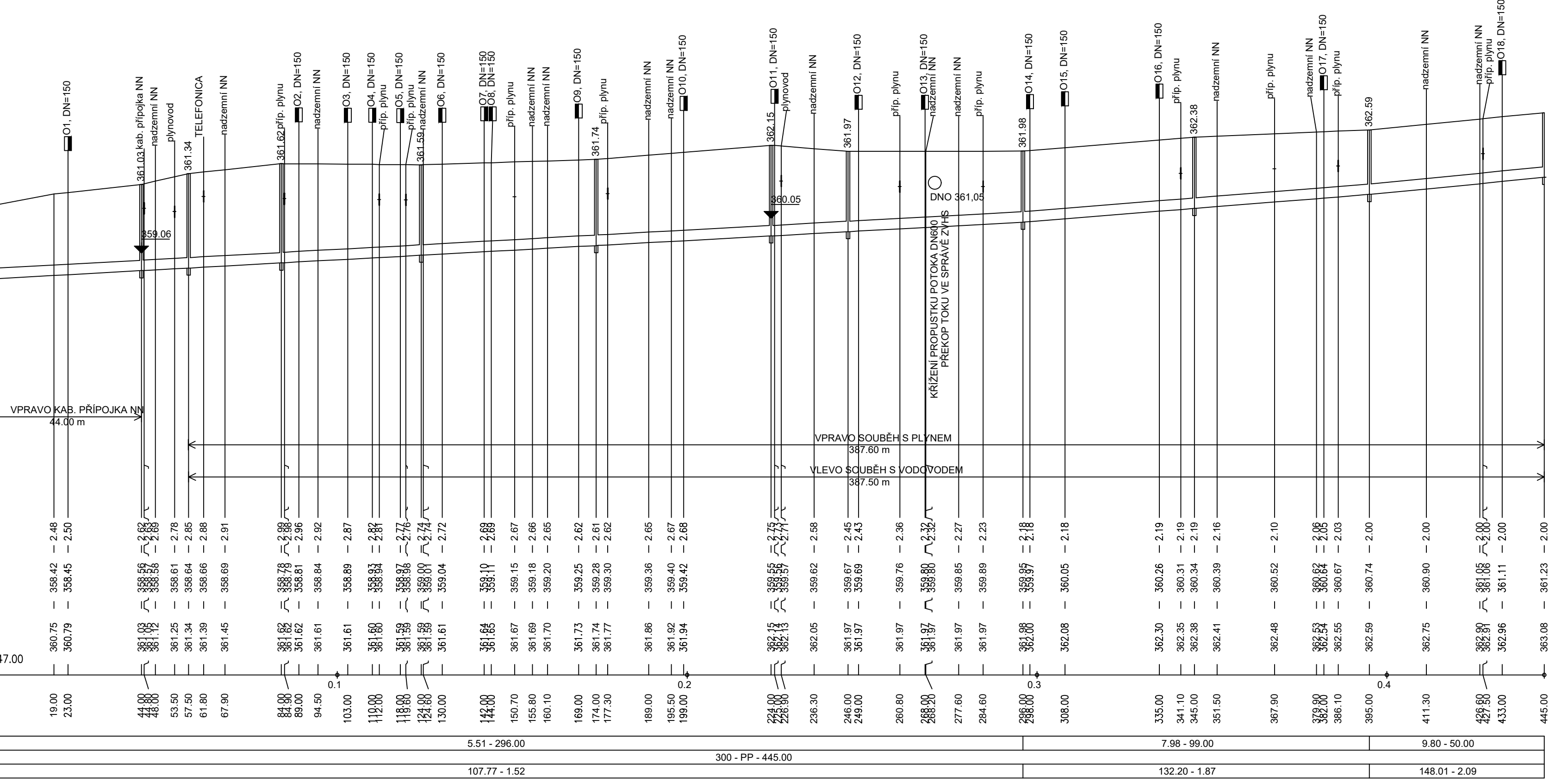
PODÉLNÝ PROFIL STOKY "B-1"

MĚŘÍTKO 1:1000 / 1:100



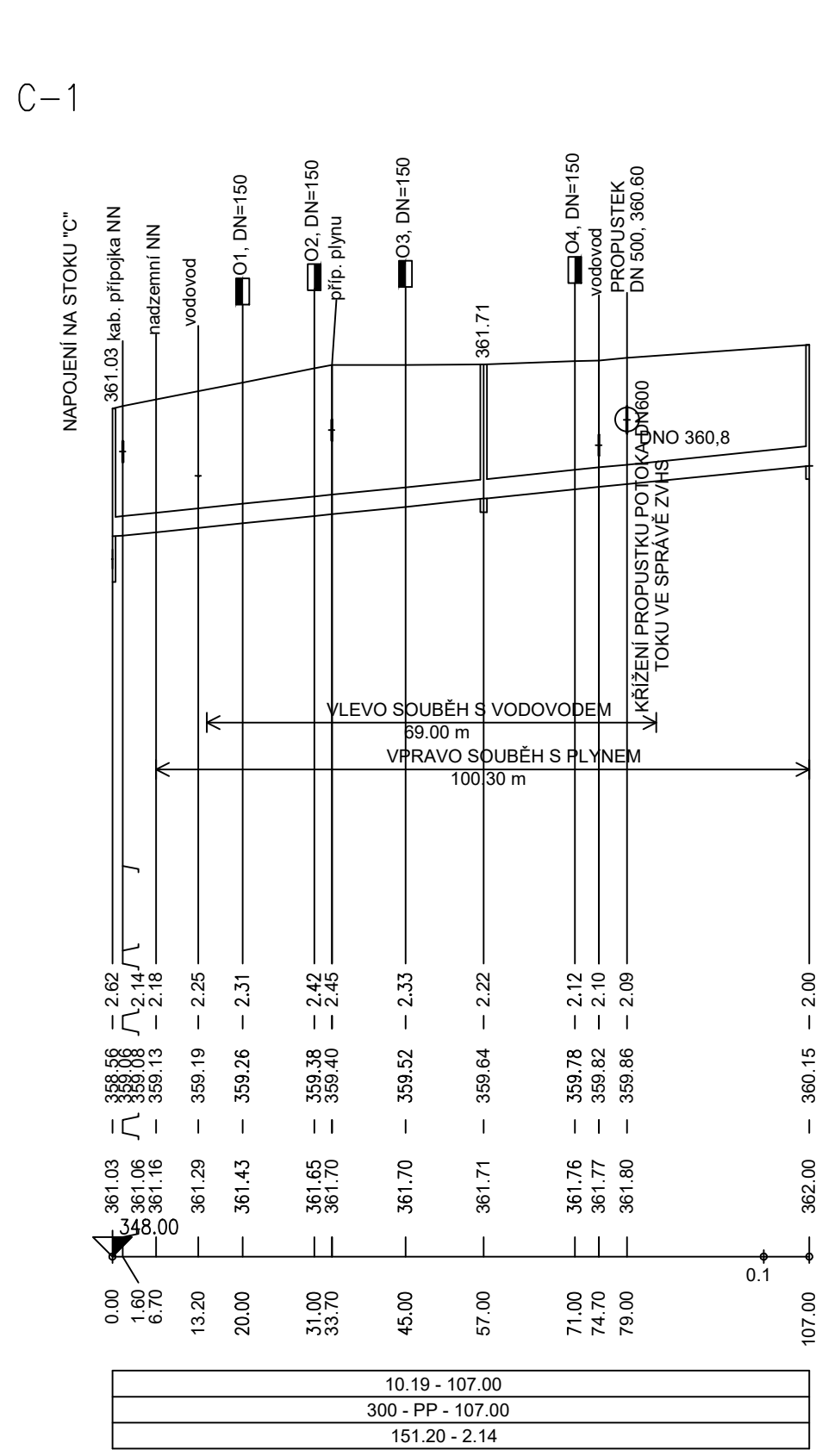
PODÉLNÝ PROFIL STOKY "C"

MĚŘÍTKO 1:1000 / 1:100



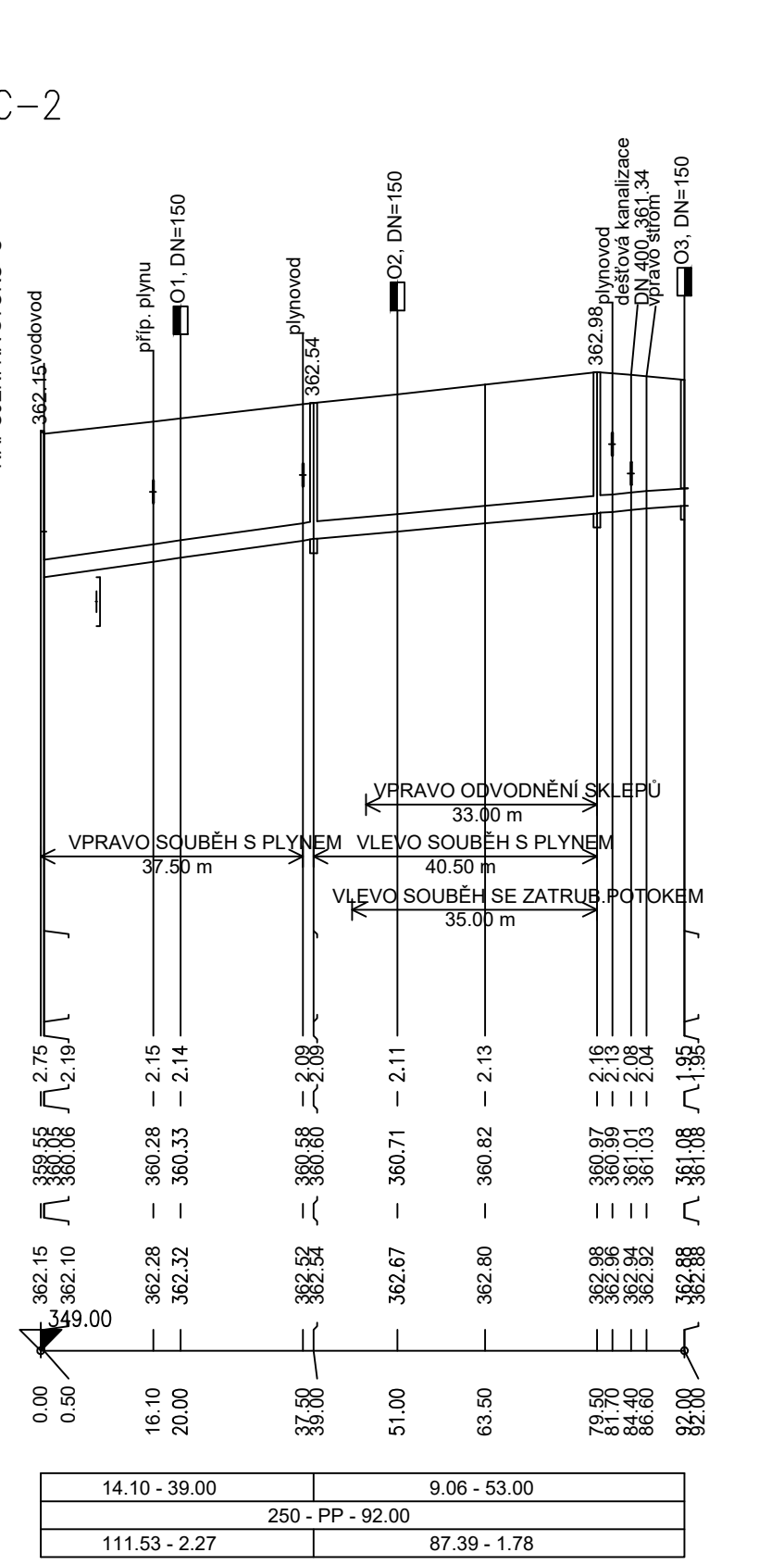
PODÉLNÝ PROFIL STOKY C-1

MĚŘÍTKO 1:1000 / 1:100



PODÉLNÝ PROFIL STOKY C-2

MĚŘÍTKO 1:1000 / 1:100



UPOZORNĚNÍ:

PODZEMNÍ INŽENÝRSKÉ SÍTĚ JSOU ZAKRESLENY ORIENTAČNĚ !!!
Před zahájením vlastních prací musí stavebník zajistit vytyčení správcem sítě a jejich označení na místě dle platných předpisů.

Zakreslení kanalizačních odbočení je provedeno na základě průzkumu v terénu. Jejich přesnou polohu je však nutno před samotnou výstavbou zaktualizovat, popřípadě přizpůsobit návrhu či nově zjištěnému stavu soukromé části kanalizační přípojky.

ZMĚNA VÝKRESU :			
Č. ZMĚNY	PŘEDMĚT ZMĚNY	ZMĚNU PROVEDL	PODPIS

D.1 Dokumentace stavebních nebo inženýrských objektů

709 00 OSTRAVA - Výstavní 2224/8
TEL : (+420) 596 633 836 FAX : (+420) 596 633 689
(+420) 596 664 111 E-MAIL : koneko@koneko.cz

Investor :	Obec Hnojník	Hlavní inženýr projektu :	Ing. S. Gorbunov
Akce :	SPLAŠKOVÁ KANALIZACE A ČOV V OBCI HNOJNÍK	Zodp. projektant :	Ing. S. Gorbunov
Objekt :	IO 01 - STOKOVÁ SÍŤ	Vypracoval :	R. Kohut
		Kontroloval :	Ing. S. Gorbunov
Zakázkové číslo :	3317/DPS-2019	Číslo přílohy :	D.1.1-b.1.6
Archivní číslo :	3317/01	Měřítko :	1 : 1000 / 100
		Stupeň :	DPS
		Datum :	11/2019

TENTO VÝKRES A JEHO PŘÍLOHY JSOU NAŠÍM DŮŠEVNÍM VLASTNICTVÍM, NESMÍ BYT BEZ NAŠEHO PŘEDCHOZÍHO PÍSEMNÉHO SOUHLASU KOPÍROVÁNY, ROZMNOŽOVÁNY ANI ZPŘÍSTUPNĚNY JINÝM OSOBÁM NEBO FIRMÁM

SKLON [promile] – DÉLKA [m]	7.93 - 82.00	13.52 - 54.00
DN [mm] – MATERIÁL – DÉLKA [m]	250 - PP - 136.00	
KAPACITA [l/s] – RYCHLOST [m/s] (dle: Colebrook)	81.20 - 1.65	108.97 - 2.22

5.51 - 296.00	7.98 - 99.00	9.80 - 50.00
300 - PP - 445.00		
107.77 - 1.52	132.20 - 1.87	148.01 - 2.09

10.19 - 107.00	
300 - PP - 107.00	
151.20 - 2.14	

14.10 - 39.00	9.06 - 53.00
250 - PP - 92.00	
111.53 - 2.27	87.39 - 1.78